

Ribbon **waterway** to live

地図 ▾ 航空 画像 ▾ 古地図 (東京)
✓ 昭和22年

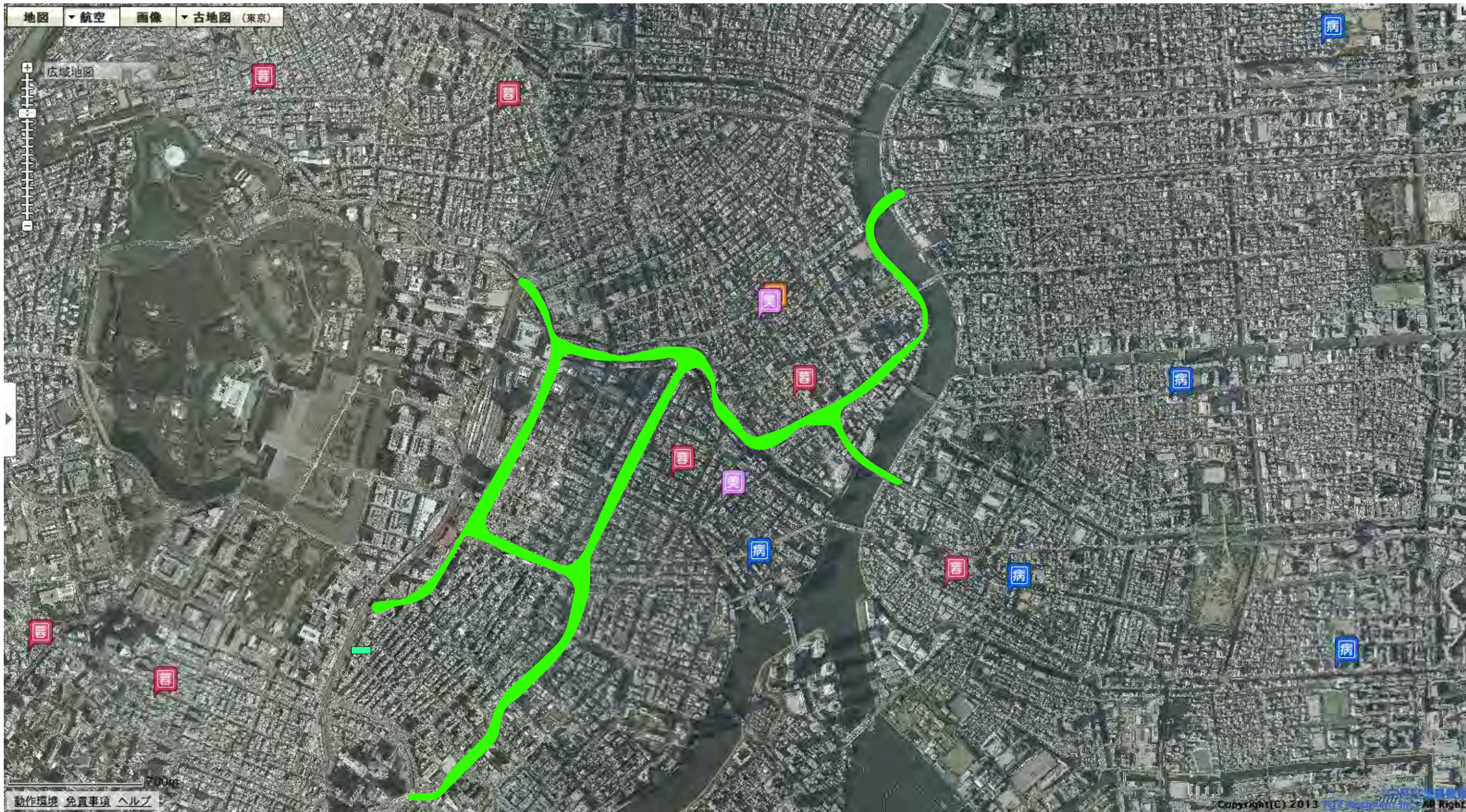
広域地図 開く

700m
動作環境 免責事項 ヘルプ

この空中写真は、国土地理院長の承認を得て、同院及び米軍機密
空中写真を使用したものである。(承認番号 平19総使、第467号
Copyright(C) 2013 [NTT Resonant Inc.](#) All Right



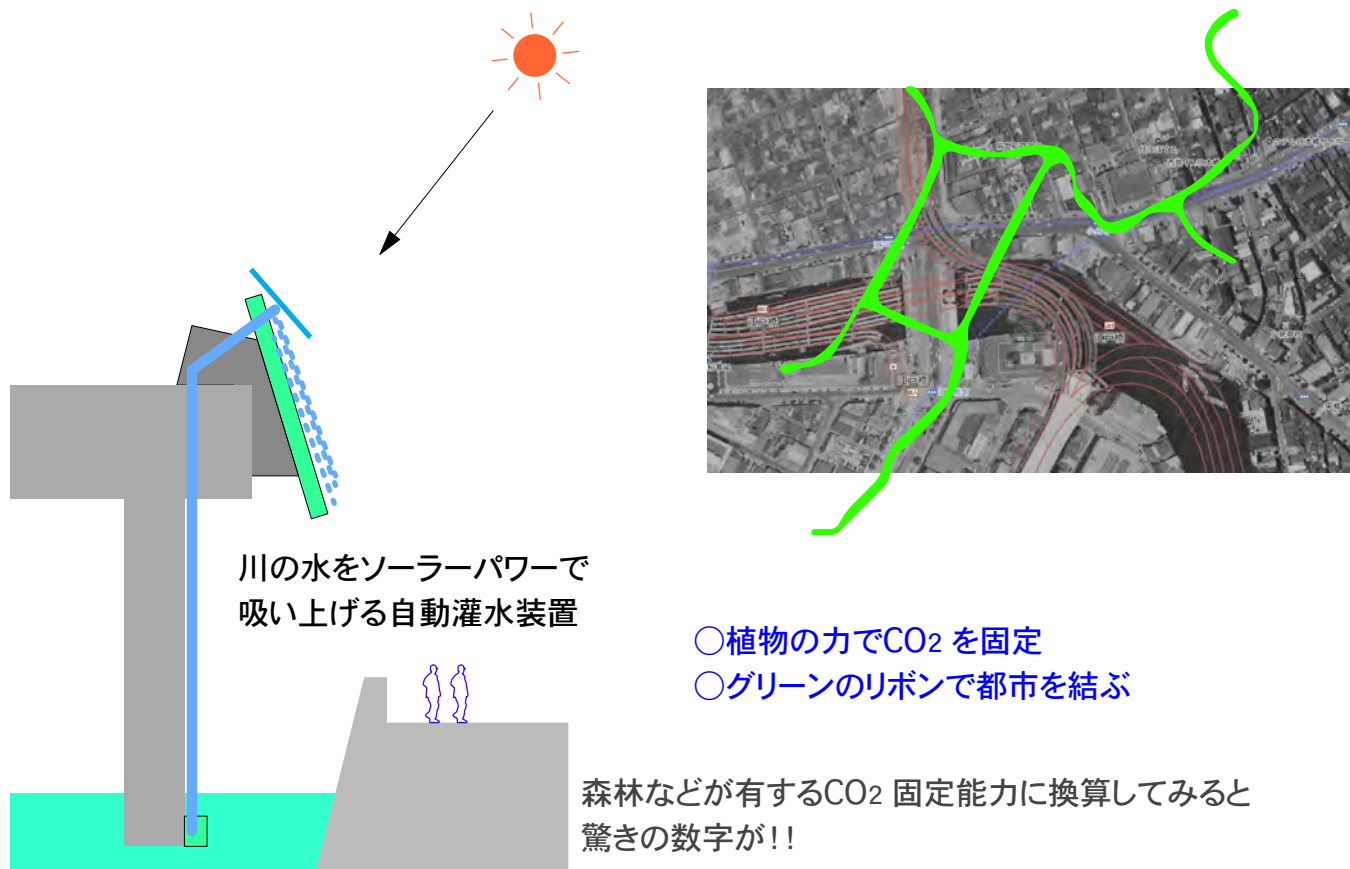


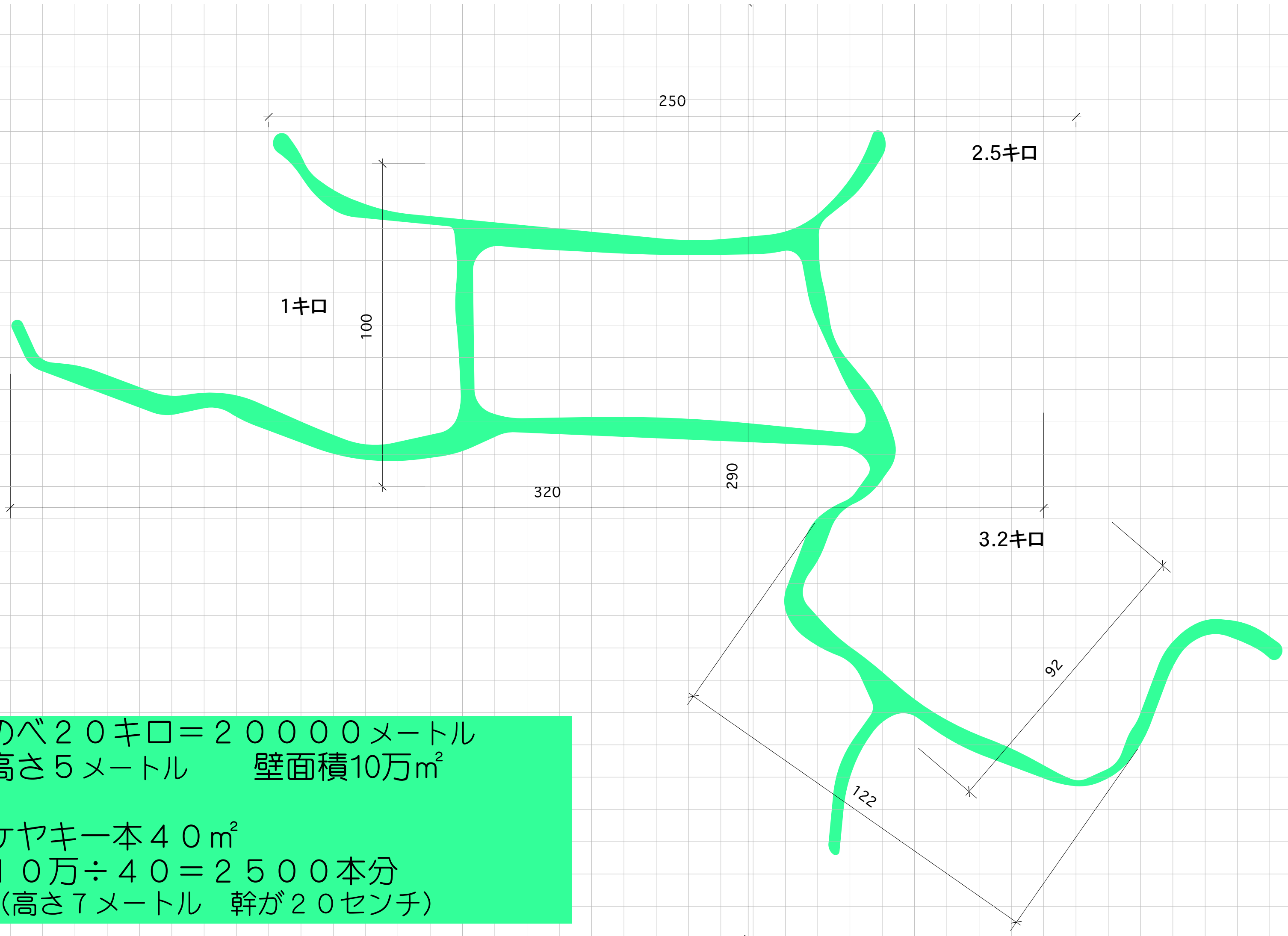


Ribbon **Greenway** to be reborn



Ribbon Greenway to be reborn





のべ20キ口 = 20000メートル
 高さ5メートル 壁面積10万 m^2
 ケヤキ一本40 m^2
 10万 \div 40 = 2500本分
 (高さ7メートル 幹が20センチ)